

Isikliku kasutusõiguse seadmise plaan

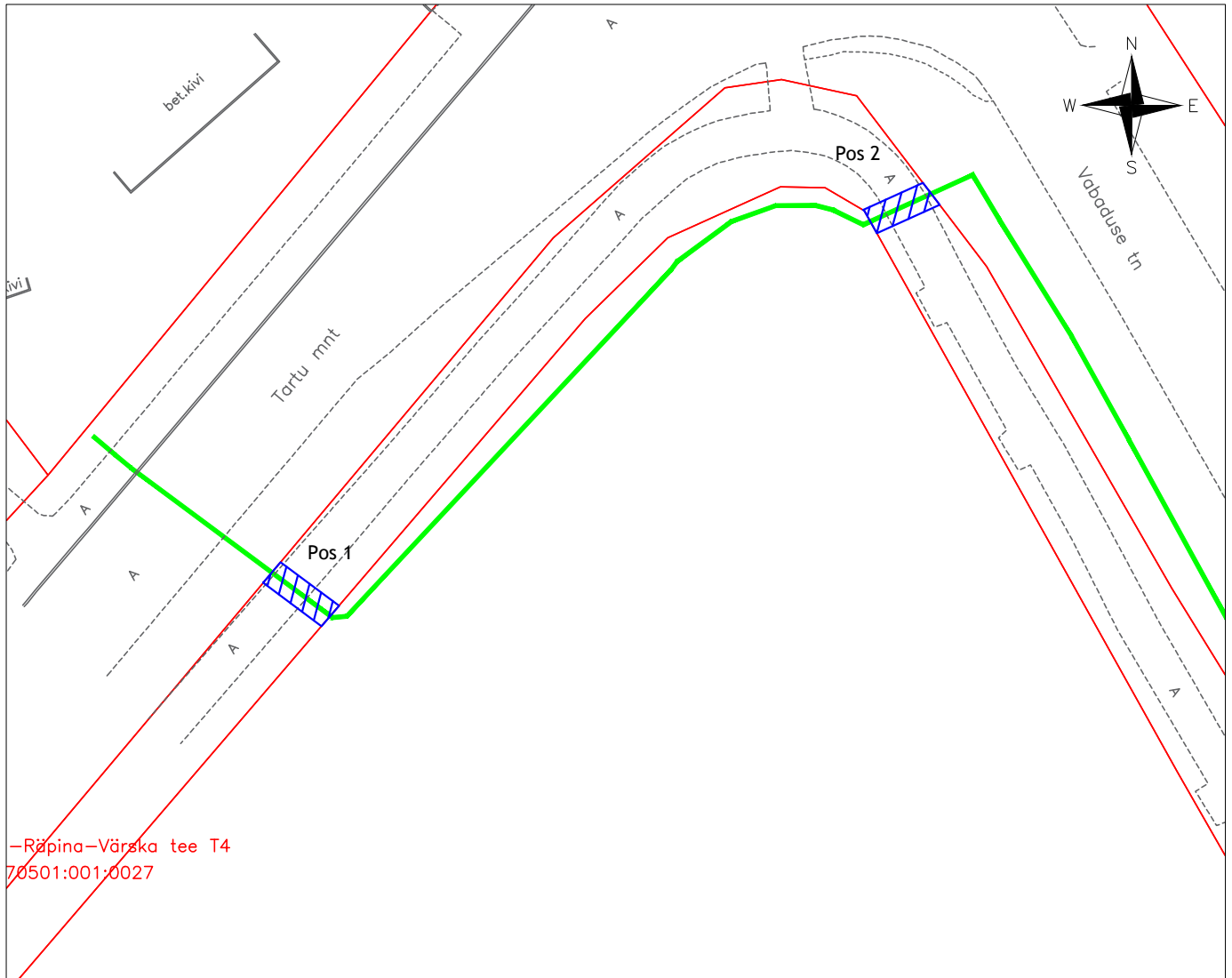
45 Tartu-Räpina-Värskate tee T4

Katastritunnus 70501:001:0027



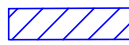

Registriosa nr 2458838

Passiivse elektroonilise side juurdepääsuvõrgu rajamine Räpinal
Töö nr: VT1912

M 1:500 (1 cm = 5,0 m), A4



TINGMÄRGID:

-  Katastriüksuse piir
-  Projekteeritud side maakaabelliin
-  POS 1 Kasutusõiguse ala 11 m²
-  POS 2 Kasutusõiguse ala 10 m²

Jrk nr	IKÕ ala Pos nr (plaanil)	Kinnistu registriosa number	Katastriüksuse tunnus, nimi ja sihtotstarve	Asukoht riigitee (nr ja nimi) suhtes (lõigu algus ja lõpp km)	Ala pindala m ²
1	Pos 1	2458838	45 Tartu-Räpina- Värskate tee T4 70501:001:0027 Transpordimaa	Ristumine 45 Tartu-Räpina- Värskate tee T4	11 m ²
2	Pos 2	2458838	45 Tartu-Räpina- Värskate tee T4 70501:001:0027 Transpordimaa	Ristumine 45 Tartu-Räpina- Värskate tee T4	10 m ²

Koostaja:
Keskkonnaprojekt OÜ
Taotleja:
Enefit Connect OÜ